





Größere Verkehrsbeeinträchtigungen in und um Speyer


Update vom 17.01.2025


Bitte beachten: Beginn, Verlauf und Fertigstellung der jeweiligen Maßnahmen sind von vielen Einflüssen abhängig, z. B. vom Wetter. Verzögerungen sind daher möglich. Alle Angaben ohne Gewähr. Aktualisierung erfolgt i. d. R. einmal wöchentlich in chronologischer Sortierung (neueste = oben).

	Ort	Heinkelstraße Höhe DB Regio Bus
	Beeinträchtigungsart	Vollsperrung (für Kfz-Verkehr)
	Beginn voraussichtlich	10.01.2025
	Ende voraussichtlich	07.02.2025
	Ursache	Herstellung Hausanschluss für Elektrobus-Betriebshof
	Umleitung	via Industriestraße - Joachim-Becher-Straße - Am Neuen Rheinhafen (und umgekehrt)

 + 	Ort	Kreisel Lindenstraße/ Paul-Egell-Straße/ Winterheimer Straße
	Beeinträchtigungsart	<ul style="list-style-type: none"> • Einbahnregelung der Lindenstraße bzw. Paul-Egell-Straße: Fahrrichtung Osten ist gesperrt. • Vollsperrung des nördlichen Asts Lindenstraße.
	Beginn voraussichtlich	09.01.2025
	Ende voraussichtlich	31.03.2025
	Ursache	Straßen- und Leitungsarbeiten
	Umleitung	via B39
	Anmerkung	Die Anfahrt zum Diakonissenkrankenhaus ist wie gewohnt möglich. Die Abfahrt erfolgt über den Kreisel Paul-Egell-Straße/ B39.

	Ort	Burgstraße zwischen Josef-Schmitt-Straße und Obere Langgasse
	Beeinträchtigungsart	Vollsperrung (für Kfz-Verkehr)
	Beginn voraussichtlich	04.11.2024
	Ende voraussichtlich	31.01.2025
	Ursache	Fernwärmearbeiten
	Umleitung	über die parallel laufende Bahnhofstraße oder Theodor-Heuss-Straße

	Ort	Schwerdstraße zwischen Stöberstraße und Landauer Straße
	Beeinträchtigungsart	Vollsperrung (für Kfz-Verkehr)
	Beginn voraussichtlich	24.06.2024
	Ende voraussichtlich	12.06.2025
	Ursache	Leitungsarbeiten
	Umleitung	via Landauer Straße

	Ort	Brückenbauwerk „Viadukt“ (Schipka-Pass) zwischen Bahnhofstraße und Burgstraße
	Beeinträchtigungsart	Vollsperrung (für Fußverkehr)
	Beginn voraussichtlich	17.02.2021
	Ende voraussichtlich	Sommer 2025 (siehe auch untenstehender Link)
	Ursache	Instandsetzung des Brückenbauwerks
	Umleitung	via Schneckennudelbrücke oder Brücke Obere Langgasse
	Weitere Informationen	www.speyer.de/viadukt

Weitere aktuelle Vollsperrungen im untergeordneten Straßennetz

Straße	Beginn voraussichtlich	Ende voraussichtlich	Ursache
Hirschstraße ¹	05.12.2024	31.01.2025	Kanalarbeiten
Ahornweg	02.09.2024	28.03.2025	Leitungsarbeiten
Nußbaumweg ²	22.08.2024	28.02.2025	Kanalarbeiten
Wingertsgewann	14.09.2023	30.06.2025	GEWO-Baustelle „St. Otto“
¹ zwischen Bismarckstraße und Mittelkämmererstraße			
² zwischen Spaldinger Straße und Akazienweg			

Ihre Ansprechpartner

Sie haben Fragen oder Anregungen bezüglich...	Institution	Kontakt
Verkehrsführung/ Umleitungen in SP	Stadtverwaltung Speyer, Straßenverkehrsbehörde	06232 14-2938 strassenverkehr@stadt-speyer.de
Straßenbau und Brücken in SP	Stadtverwaltung Speyer, Abteilung Tiefbau	06232 14-2361 tiefbau@stadt-speyer.de
Ver- und Entsorgungsanlagen (z.B. Leitungen, Kanäle) in SP	Stadtwerke Speyer	06232 625-0 office@stadtwerke-speyer.de
Fahrplanänderungen und Ersatz-Bushaltestellen in SP	DB Regio Bus Mitte GmbH	06241 5065337 regiobusmitte.kontakt@deutschebahn.com
Außerorts-Baustellen in der Nähe der Stadt Speyer in RLP	LBM Speyer	06232 626-0 lbm@lbm-speyer.rlp.de
Außerorts-Baustellen in der Nähe der Stadt Speyer in BaWü	Regierungspräsidium Karlsruhe	0721 926-0 poststelle@rpk.bwl.de
A61-Baustellen in der Nähe der Stadt Speyer	Autobahn GmbH Niederlassung Südwest Außenstelle Heidelberg	06221 13729-0 heidelberg.suedwest@autobahn.de